






Risicokaart

De risicokaart geeft een samenhangend beeld weer van ingeschatte risicogebieden met betrekking tot de kans op mogelijke schade aan houten paalfunderingen in Rotterdam.

Disclaimer: De risicokaart doet geen uitspraken over de feitelijke staat van de houten paalfunderingen van individuele panden. Tevens zijn de aangegeven gebieden en bijbehorende risicoschatting niet uitputtend.

LEGEND

Inschatting van funderingsproblemen aan houten paalfunderingen

-  <1% van het aantal panden
-  1 tot 5% van het aantal panden
-  5 a 30% van het aantal panden

