






Veldbloemlaan 1 Vleuten

Omgevingsrapportage



- | | | |
|---|--|--|
| <p>Watergangen met duikers</p> <p> Precario HBO tanks</p> <p> Luchtfoto's met interpretatie</p> <p> Literatuur 1700</p> <p> Kadaster 1832</p> <p> Historische activiteiten</p> <p> ongekoppeld</p> <p> gekoppeld</p> <p>Hinderwet 4</p> <p> Hinderwet</p> | <p>Ged. Sloten verhardingen</p> <p> gedempte sloot</p> <p> oude sintelweg</p> <p> verharde weg</p> <p> voormalige dijk</p> <p> voormalige rails</p> <p> voormalige weg</p> <p>Brandstoftanks</p> <p> gesaneerd</p> <p> ongesaneerd</p> <p>Bomkraters</p> <p></p> <p>Bedrijven carthotheek</p> <p></p> <p>Bodemlocaties</p> <p></p> | <p>PDOK BRT achtergrondkaart</p> <p></p> |
|---|--|--|

Inhoudsopgave

- Voorblad
- Inhoudsopgave
- Inleiding
- VINEX-Locatie Vleuterweide
- Gebiedsplan Gebiedsgericht grondwaterbeheer Biowasmachine
- Vleuterweide 1.2 en 1.3
- Kaarten
- Disclaimer
- Toelichting

In deze rapportage treft u gegevens aan die afkomstig zijn uit het BIS van de gemeente Utrecht. Hiermee krijgt u een indruk van de aan- of afwezigheid van gegevens over mogelijke bodemverontreiniging in het geselecteerde gebied. Het ontbreken van gegevens in het BIS of deze rapportage wil niet zeggen dat er geen bodemverontreiniging op een perceel of in een gebied aanwezig is.

De beschikbare data om de omgevingsrapportage wordt per 1-1-2018 2 twee wekelijks ververs, bij twijfel is het dus goed contact op te nemen met de gemeente om zeker te zijn dat er wel of geen (nieuwe) informatie beschikbaar is.

1. Deze pagina bevat een tekening van het geselecteerde gebied.
2. Informatie over het geselecteerde gebied, per locatie gegroepeerd.
De in het bodeminformatiesysteem van de gemeente Utrecht aangetroffen informatie over locaties die zich binnen het geselecteerde gebied bevinden.
3. Disclaimer.
4. Toelichting op de rapportage. Hier vindt u de uitleg van de gegevens die in dit rapport zijn vermeld.

Als u vragen heeft over de in dit rapport vermelde gegevens dan kunt u contact opnemen met de gemeente Utrecht via email BodemInfo@utrecht.nl of telefonisch 14 030.

Gebiedsplan Gebiedsgericht grondwaterbeheer Biowasmachine

De locatie "*Gebiedsplan Gebiedsgericht grondwaterbeheer Biowasmachine*" gaat over het diepere grondwater binnen de gemeente Utrecht en is alleen relevant indien gegraven wordt tot onder de grondwaterspiegel of indien grondwater opgepompt of bijvoorbeeld gebruikt wordt voor warmte-koude-opslag. Voor meer informatie kijk op de internetpagina: <https://www.utrecht.nl/wonen-en-leven/milieu/bodem/gebiedsgerichte-aanpak/> of zoek op gebiedsgerichte aanpak op de site van gemeente Utrecht.

Locatie: VINEX-Locatie Vleuterweide

Locatie

Adres	VLEUTERWEIDE De Meern
Locatiecode	AA034401685
Locatiennaam	VINEX-Locatie Vleuterweide
Plaats	Utrecht
Locatiecode bevoegd gezag WBB	UH034401685

Status

Vervolg WBB	voldoende onderzocht	Beoordeling	niet ernstig, licht tot matig verontreinigd
Status rapporten	Bijzonder inventariserend onderzoek	Beschikking	
Status besluiten		Status asbest	Onverdacht op basis preHO
Is van voor 1987	Ja		

Uitgevoerde onderzoeken

Datum	Type	Naam	Auteur	Referentie	Archief	Conclusie overheid
03-03-1999	Bijzonder inventariserend onderzoek	Hergebruiken van licht verontreinigingde	Geofox BV		V21F	
03-03-1999	Verkennd onderzoek NEN 5740	Verkennd bodemonderzoek	Geofox BV	2133	V21F	
25-02-2000	Bijzonder inventariserend onderzoek	Hergebruiken van licht verontreinigingde	Geofox BV		V21F	
07-09-2000	Bijzonder inventariserend onderzoek	Waterbodemonderzoek Vleuterweide	Geofox BV		V21F	
25-09-2000	Bijzonder inventariserend onderzoek	Bodembeheerplan Vleuterweide	Grontmij		V21F	

Beschikbare documenten per onderzoek

Geen gegevens beschikbaar

Verontreinigende activiteiten

Activiteit	Start	Einde	Vervallen	Benoemd	Verontreinigd	Spoed	Voldoende onderzocht
onbekend	9999	9999	Nee		Onbekend	Nee	Onbekend
ophooglaag (niet gespecificeerd)	9999	9999	Nee	Per definitie	>S	Nee	Onbekend

Geconstateerde verontreinigingen

Geen gegevens beschikbaar

Beschikbare documenten

Geen gegevens beschikbaar

Besluiten

Geen gegevens beschikbaar

Sanering

Geen gegevens beschikbaar

Saneringscontouren

Geen gegevens beschikbaar

Zorgmaatregelen

Geen gegevens beschikbaar

Locatie: Gebiedsplan Gebiedsgericht grondwaterbeheer Biowasmachine

Locatie

Adres	CROESELAAN Utrecht
Locatiecode	AA034403656
Locatiennaam	Gebiedsplan Gebiedsgericht grondwaterbeheer Biowasmachine
Plaats	Utrecht
Locatiecode bevoegd gezag WBB	UH034403664

Status

Vervolg WBB	monitoring	Beoordeling	ernstig, spoed, risico's wegnemen en uiterlijk saneren voor 2015
Status rapporten	Monitoringsrapportage	Beschikking	
Status besluiten		Status asbest	Onverdacht op basis preHO
Is van voor 1987	Ja		

Uitgevoerde onderzoeken

Datum	Type	Naam	Auteur	Referentie	Archief	Conclusie overheid
01-01-1991	Historisch onderzoek	Historisch onderzoek plangebied UCP	DRO Utrecht		C16 t/m C19d	
19-01-2001	Bijzonder inventariserend onderzoek	Stationsgebied Utrecht	DHV Milieu en infrastruct		C16 t/m C19d	Inventarisatie bodemverontreinigingssituatie en raming saneringskosten. Saneringskosten geraamd op â,- 8,4 miljoen Euro
10-09-2003	Verkennd onderzoek NEN 5740	Verkennd onderzoek	Grontmij		C16 t/m C19d	
24-04-2006	Bijzonder inventariserend onderzoek	Bemalingsplan Stationsomgeving	IBU IngenieursburUtr		C16 t/m C19d	
04-05-2006	Verkennd onderzoek NEN 5740	Verkennd onderzoek	IBU IngenieursburUtr		C16 t/m C19d	
19-05-2006	Nader onderzoek	Veemarktplein aanvullend onderzoek	UDM Adviesbureau		C16 t/m C19d	
05-07-2006	Bijzonder inventariserend onderzoek	Grond- en grondwaterkwaliteitskaarten	IBU IngenieursburUtr		C16 t/m C19d	
14-08-2006	Bijzonder inventariserend onderzoek	Warmte/koudeopslag Stationsplein	Tauw		C16 t/m C19d	
14-08-2006	Verkennd onderzoek NVN 5740	Verkennd bodemonderzoek	Geofox-Lexmond		C16 t/m C19d	
30-08-2006	Verkennd onderzoek NEN 5740	Verkennd onderzoek	IBU IngenieursburUtr		C16 t/m C19d	
04-10-2006	Saneringsplan	Plan van aanpak	IBU IngenieursburUtr		?	
15-11-2006	Nader onderzoek	Actualiserend onderzoek	Geofox-Lexmond		?	
15-11-2006	Verkennd onderzoek NEN 5740	Verkennd bodemonderzoek	Wiertsema en Partners		?	
05-12-2006	Nader onderzoek	Tussentijds Nader onderzoek	Geofox-Lexmond		C16 t/m C19d	
06-12-2006	Nader onderzoek	Nader onderzoek	Geofox-Lexmond		C16 t/m C19d	
01-03-2007	Bijzonder inventariserend onderzoek	Geohydrologisch onderzoek	MOS Grondmechanica		C16 t/m C19d	

19-04-2007	Verkennd onderzoek NEN 5740	Verkennd onderzoek	IBU IngenieursburUtr	C16 t/m C19d	
09-05-2007	Bijzonder inventariserend onderzoek	Koude/warmteopslag in de praktijk	IF Technology	C16 t/m C19d	
10-05-2007	Saneringsplan	Raamsaneringsplan Stationsgebied	IBU IngenieursburUtr	C16 t/m C19d	
18-07-2007	Bijzonder inventariserend onderzoek	Energieopslag Hoog Catharijne	IF Technology	C16 t/m C19d	
01-08-2007	Nader onderzoek	Briefrapport grondwateronderzoek	Geofox-Lexmond	C16 t/m C19d	
01-10-2007	Indicatief onderzoek	Plan van aanpak grondwaterkwaliteit	Arcadis IMD B.V.	C16 t/m C19d	
12-12-2007	Bijzonder inventariserend onderzoek	Startnotitie MER KWO Stationsgebied Utrecht	Tauw	C16 t/m C19d	
16-04-2008	Indicatief onderzoek	Bestek 65 SW 08	IBU IngenieursburUtr	C16 t/m C19d	
23-05-2008	Bijzonder inventariserend onderzoek	Grondwater verontreiniging gemeente Utrecht	TTE	C16 t/m C19d	
29-05-2008	Verkennd onderzoek NEN 5740	Verkennd bodemonderzoek	Geofox-Lexmond BV	C16 t/m C19d	
15-07-2008	Nader onderzoek	Monitoringsmeetnet Boor 1 t/m 37	Sialtech		
15-08-2008	Bijzonder inventariserend onderzoek	MER Koude-Warmte Stationsgebied	Tauw	C16 t/m C19d	
01-09-2008	Nader onderzoek	Onderzoeksresultaten grondwatermeetnet	Gemeente Utrecht	C16 t/m C19d	
03-09-2008	Nul- of Eindsituatieonderzoek	Nulsituatie meetnet Fase 1	Grontmij	C16 t/m C19d	
04-09-2008	Nader onderzoek	Veldwerk meetnet Statiosgebied	Sialtech	C16 t/m C19d+ Nazending	
18-06-2009	Sanerings onderzoek	Saneringsonderzoek Ondergrond Stationsgebied	Arcadis IMD B.V.	C16 t/m C19d	
19-06-2009	Saneringsplan	Saneringsplan Ondergrond Utrecht	Arcadis IMD B.V.	C16 t/m C19d	
01-07-2009	Saneringsplan	Deelsaneringsplan ondergrond	Arcadis IMD B.V.	C16 t/m C19d	
31-07-2009	Saneringsplan	Saneringsplan Ondergrond Utrecht gefaseerde gebiedsgerichte aanpak	Arcadis IMD B.V.	C16 t/m C19d	
31-08-2009	Historisch onderzoek	Inventarisatie bodemkwaliteit Stationsomgeving	IBU IngenieursburUtr	C16 t/m C19d	
14-09-2009	Nul- of Eindsituatieonderzoek	Nulsituatie-onderzoek	IBU IngenieursburUtr	C16 t/m C19d	
14-09-2009	Sanerings evaluatie	Evaluatierapport monitoring grondwater archeologisch onderzoek Vredenburg	IBU IngenieursburUtr	C16 t/m C19d	
22-12-2009	Indicatief onderzoek	Indicatief onderzoek	Fugro BV	C16 t/m C19d+ Nazending	
26-04-2010	Bijzonder inventariserend onderzoek	Bemalingsplan werkzaamheden	IBU IngenieursburUtr	C16 t/m C19d	
31-05-2010	Nader onderzoek	Aanvullend bodemonderzoek	Tauw	?	

14-06-2010	Monitoringsrapportage	Monitoringsmeetnet Boor 37 t/m 87	Oranjewoud		C16 t/m C19d+ Nazending
19-07-2010	Monitoringsrapportage	Monitoringsmeetnet Boor 88 t/m 91	Oranjewoud		C16 t/m C19d+ Nazending
21-07-2010	Monitoringsplan	Grondwatermonitoringplan	Aveco	R-ABS/113	C16 t/m C19d
21-07-2010	Saneringsplan	Melding activiteit ondergrond	Witteveen en Bos		C16 t/m C19d
02-08-2010	Nul- of Eindsituatieonderzoek	Nulsituatie-onderzoek	Grontmij		C16 t/m C19d
03-08-2010	Nul- of Eindsituatieonderzoek	Nulsituatie-onderzoek	Aveco	R-ABS/114	C16 t/m C19d
05-08-2010	Nul- of Eindsituatieonderzoek	Nulsituatie-onderzoek	Grontmij		C16 t/m C19d
09-08-2010	Indicatief onderzoek	Onderzoek pompkelder Catharijnebaan	Tauw		C16 t/m C19d
17-09-2010	Bijzonder inventariserend onderzoek	Energieopslag NHC	IF Technology		C16 t/m C19d
15-10-2010	Saneringsplan	Melding activiteit ondergrond	Witteveen en Bos		C16 t/m C19d
25-10-2010	Monitoringsrapportage	Nulsituatie-onderzoek	Oranjewoud		C16 t/m C19d
03-11-2010	Bijzonder inventariserend onderzoek	MER KWO Stationsgebied	Tauw		C16 t/m C19d
03-11-2010	Bijzonder inventariserend onderzoek	Risicoinventarisatie Biowasmachine	Tauw		C16 t/m C19d
03-11-2010	Bijzonder inventariserend onderzoek	Samenvatting MER KWO Stationsgebied Utrecht	Tauw		C16 t/m C19d
19-11-2010	Bijzonder inventariserend onderzoek	Melding activiteiten ondergrond	Movares Nederland		C16 t/m C19d
19-11-2010	Bijzonder inventariserend onderzoek	Notitie Melding activiteiten perron 5 UCS	Witteveen en Bos		C16 t/m C19d
27-01-2011	Bijzonder inventariserend onderzoek	Risico's van effecten op Biowasmachine	Tauw		C16 t/m C19d
23-02-2011	Bijzonder inventariserend onderzoek	Bemalingsadvies	Van Dijk Techniek Milieutechni		C16 t/m C19d
23-02-2011	Nader onderzoek	Aanvulling op Bemalingsadvies	Van Dijk Techniek Milieutechni		C16 t/m C19d
23-03-2011	Bijzonder inventariserend onderzoek	Risico's van effecten op Biowasmachine	Tauw		C16 t/m C19d
01-04-2011	Monitoringsrapportage	Monitoring februari - maart 2011	Oranjewoud	revisie 01	C16 t/m C19d
13-04-2011	Nader onderzoek	Controlemetingen	Deltares		C16 t/m C19d
02-05-2011	Bijzonder inventariserend onderzoek	Melding activiteit ondergrond	Witteveen en Bos		C16 t/m C19d
08-06-2011	Bijzonder inventariserend onderzoek	Notitie: Melding activiteiten in de ondergrond	Witteveen en Bos	406096	C16 t/m C19d
16-06-2011	Nader onderzoek	Energieopslag Stationsgebied NS Poort	IF Technology		C16 t/m C19d
29-07-2011	Monitoringsplan	Monitoringsplan	IBU IngenieursburUtr		C16 t/m C19d

25-11-2011	Nader onderzoek	Melding activiteit ondergrond	Witteveen en Bos	C16 t/m C19d	
05-12-2011	Monitoringsrapportage	boringen gem Utrecht	KWA	Onbekend	
21-12-2011	Nader onderzoek	Notitie: Melding activiteit in de Ondergrond	Tauw	C16 t/m C19d	
23-12-2011	Nader onderzoek	Aanvullend bodemonderzoek	Tauw	C16 t/m C19d	
29-12-2011	Nader onderzoek	Melding activiteit ondergrond	Witteveen en Bos	C16 t/m C19d	
29-12-2011	Nader onderzoek	Verzoek	Witteveen en Bos	C16 t/m C19d	
05-01-2012	Nader onderzoek	Stationsomgeving Utrecht POS Biowasmachine	Inpijn-Blokpoel Son Milieu B.V	C16 t/m C19d	
01-02-2012	Nader onderzoek	Aanvulling aanvraag water energieopslag	IF Technology	Naleveren S-22	
07-02-2012	Saneringsplan	Deelplan van aanpak deelsanering i.h.k. M.A.O.	Aveco de Bondt	C16 t/m C19d	
09-02-2012	Nader onderzoek	Aanvullend bodem-verhardingonderzoek	Grontmij	C16 t/m C19d	
10-02-2012	Indicatief onderzoek	Notitie melding activiteit ondergrond Wbb 22 wasinstallatie	Aveco de Bondt	C16 t/m C19d	
23-02-2012	Bijzonder inventariserend onderzoek	Sloopplan oude landhoofd	Heijmans Milieutechniek B.V.	C16 t/m C19d+ Nazending	
28-02-2012	Nader onderzoek	Aanvullende notitie M.A.O	Tauw	C16 t/m C19d	
22-03-2012	Nader onderzoek	Aanvullende gegevens notitie M.A.O	Tauw	C16 t/m C19d	
23-03-2012	Nader onderzoek	Aanvullende gegevens Notitie M.A.O	Tauw	C16 t/m C19d	
24-04-2012	Indicatief onderzoek	Plan van aanpak	IBU IngenieursburUtr	C16 t/m C19d	
24-04-2012	Nader onderzoek	Wijzigingsnotitie verplaatsing warme bronnen	IF Technology	Naleveren S-22	
20-06-2012	Nader onderzoek	Bemalingsplan rioolaanleg	IBU IngenieursburUtr	C16 t/m C19d	
20-06-2012	Nader onderzoek	Berekenings onttrekkingsdebiet sleufbemaling	Royal Haskoning	C16 t/m C19d	
04-07-2012	Bijzonder inventariserend onderzoek	Bemaling en lozingsplan	Henk van Tongeren Bronbemaling	C16 t/m C19d	
06-07-2012	Monitoringsrapportage	Monitorinsplan Diepriool Croeselan	Fides Expertise	C16 t/m C19d	
22-08-2012	Bijzonder inventariserend onderzoek	Energieopslag	IF Technology	C16 t/m C19d	
27-08-2012	Nader onderzoek	Melding activiteit ondergrond	IF Technology	C16 t/m C19d	
27-08-2012	Nader onderzoek	Aanvullend bodemonderzoek	Tauw	C16 t/m C19d+ Nazending	
16-11-2012	Monitoringsrapportage	Jaarrapportage 2012 grondwatermonitoring	KWA Bedrijfsadviseur	C16 t/m C19d	
26-11-2012	Bijzonder inventariserend onderzoek	Melding activiteit ondergrond	Witteveen en Bos	C16 t/m C19d	
04-12-2012	Nader onderzoek	Melding activiteit ondergrond WKO	Witteveen en Bos	C16 t/m C19d	
28-02-2013	Nader onderzoek	Aanvullende informatie	BK advies	C16 t/m C19d	

02-04-2013	Bijzonder inventariserend onderzoek	Energieopslag Nieuw Hoog Catharijne	IF Technology	C16 t/m C19d	
04-04-2013	Nader onderzoek	Melding activiteit ondergrond WKO	Witteveen en Bos	C16 t/m C19d	
08-04-2013	Nader onderzoek	Notitie verzoek om op grond artikel 2.4	Witteveen en Bos	C16 t/m C19d	
01-06-2013	Nader onderzoek	Veldwerk 2e fase, veldwerk en analysegegevens 3e fase	IBU IngenieursburUtr		
26-06-2013	Nader onderzoek	Bemalingsadvies rioolaanleg	IBU IngenieursburUtr	C16 t/m C19d	
25-07-2013	Bijzonder inventariserend onderzoek	Notitie MAO bemaling jaarbeursplein	IBU IngenieursburUtr	C16 t/m C19d	
26-07-2013	Bijzonder inventariserend onderzoek	Bemalingsadvies rioolaanleg	IBU IngenieursburUtr	C16 t/m C19d	
27-08-2013	Nader onderzoek	Rapportage Veldwerk 2e Fase, veldwerk en analyse 3e fase	IBU IngenieursburUtr	C16 t/m C19d	
27-08-2013	Nader onderzoek	Veldwerk 2e fase, veldwerk en analysegegevens 3e fase	IBU IngenieursburUtr	C16 t/m C19d+ Nazending	
01-11-2013	Bijzonder inventariserend onderzoek	Modelberekening grondwaterbeheer	Deltares	Naleveren S-22	
18-12-2013	Monitoringsrapportage	Jaarrapportage 2013 Grondwatermonitoring	KWA Bedrijfsadviseur	C16 t/m C19d	
09-04-2014	Bijzonder inventariserend onderzoek	Melding activiteit ondergrond	Witteveen en Bos	C16 t/m C19d+Nazending	
09-04-2014	Saneringsonderzoek	Werkzaamheden perron 8	Witteveen en Bos	C16 t/m C19d+ Nazending	
12-06-2014	Saneringsplan	Gebiedsplan Gebiedsgericht grondwaterbeheer	Royal HaskoningDHV	zaaksysteem KCS	
17-04-2015	Saneringsplan	Gebiedsplan Gebiedsgericht grondwaterbeheer Biowasmachine	RoyalHaskoningDHV	zaaksysteem KCS	
07-01-2016	Monitoringsrapportage	Jaarrapportage grondwatermonitoring 2015	KWA Bedrijfsadviseur	Backscanarchief	
01-03-2016	Bijzonder inventariserend onderzoek	ATES and grondwater contamination	Deltares	Digiplaza	
17-08-2017	Monitoringsrapportage	Rapportage monitoringsronde 2017	KWA Bedrijfsadviseur	Digiplaza	
16-04-2019	Monitoringsrapportage	Totaal rapportage monitoringswerkzaamheden april 2017-januari 2019 grondwatermonitoring gebiedsplan	KWA Bedrijfsadviseur	zaaksysteem KCS	

Beschikbare documenten per onderzoek

Geen gegevens beschikbaar

Verontreinigende activiteiten

Activiteit	Start	Einde	Vervallen	Benoemd	Verontreinigd	Spoed	Voldoende onderzocht
autobusstation -remise	9999	9999	Nee	Per definitie	>S	Nee	Onbekend

autoparkeer- en -stallingsbedrijf	9999	9999	Nee	Per definitie	>S	Nee	Onbekend
autoreparatiebedrijf	1924	9999	Ja	Per definitie	Nee	Nee	Onbekend
benzinetank (ondergronds)	1967	9999	Nee	Per definitie	>S	Nee	Onbekend
brandstoffendetailhandel (vaste en vloeibare)	1930	1935	Nee	Per definitie	>S	Nee	Onbekend
brandstoftank (ondergronds)	9999	9999	Nee	Per definitie	>S	Nee	Onbekend
bromfiets- en scooterverhuurbedrijf	9999	9999	Ja	Per definitie	Nee	Nee	Onbekend
broodfabriek	9999	9999	Ja	Per definitie	Nee	Nee	Onbekend
burgerlijk- en utiliteitsbouwbedrijf	1898	1935	Ja	Per definitie	Nee	Nee	Onbekend
chemische wasserij/stomerij	9999	9999	Nee	Per definitie	>S	Nee	Onbekend
cliché-platenfabriek/chemigrafisch bedrijf	1930	1935	Ja	Per definitie	>S	Nee	Onbekend
cv- en luchtbehandelingsapparatuurinstallatiebedrijf	9999	9999	Ja	Per definitie	Nee	Nee	Onbekend
dakpannenfabriek	1880	1935	Ja	Per definitie	>S	Nee	Onbekend
dierlijke oliën- en vettengroothandel	9999	9999	Nee	Per definitie	Nee	Nee	Onbekend
dieseltank (ommuurd)	1989	9999	Nee	Per definitie	>S	Nee	Onbekend
dieseltank (ondergronds)	1956	9999	Nee	Per definitie	>S	Nee	Onbekend
drukkerijen en aanverwante activiteiten	1898	1935	Nee	Per definitie	>S	Nee	Onbekend
elektrotechnisch installatiebedrijf	1915	1935	Ja	Per definitie	Nee	Nee	Onbekend
foto- en filmontwikkelcentrale	9999	9999	Nee	Per definitie	>S	Nee	Onbekend
fotografisch bedrijf	9999	9999	Ja	Per definitie	>S	Nee	Onbekend
gemeentelijke, provinciale en rijkswerkplaatsen (weg- en waterbouw)	9999	9999	Nee	Per definitie	>S	Nee	Onbekend
grafische afwerkcentrale	9999	9999	Nee	Per definitie	>S	Nee	Onbekend
hbo-tank (ondergronds)	9999	1995	Nee	Per definitie	>S	Nee	Onbekend
hout- en plaatmateriaalhandel	1930	1935	Ja	Per definitie	>S	Nee	Onbekend
kopieerinrichting	9999	9999	Nee	Per definitie	Nee	Nee	Onbekend
kunstharsfabriek	1959	9999	Ja	Per definitie	Nee	Nee	Onbekend
leerlooielij (na 1900, chroomzouten)	1830	1830	Ja	Per definitie	Nee	Nee	Onbekend
loodgieters-, fitters- en sanitairinstallatiebedrijf	1968	1979	Ja	Per definitie	>S	Nee	Onbekend
machine- en apparatenindustrie	1930	1935	Ja	Per definitie	Nee	Nee	Onbekend
machinegroothandel	9999	9999	Ja	Per definitie	Nee	Nee	Onbekend

medische, chirurgische en tandheelkundige apparaten en instrumentenfabriek	1930	1935	Ja	Per definitie	Nee	Nee	Onbekend
metaalconstructiebedrijf	9999	9999	Ja	Per definitie	>S	Nee	Onbekend
metaalslijp-, -polijst-, -straal- en -graveerbedrijf	9999	9999	Ja	Per definitie	>S	Nee	Onbekend
militair oefenterrein	1989	9999	Ja	Per definitie	Nee	Nee	Onbekend
onverdachte activiteit	9999	9999	Ja	Per definitie	Nee	Nee	Onbekend
opticiënswerkplaats	9999	9999	Nee	Per definitie	Nee	Nee	Onbekend
ramen-, deuren- en kozijnenfabriek (metaal)	9999	9999	Ja	Per definitie	>S	Nee	Onbekend
rijwielreparatiebedrijf	9999	9999	Nee	Per definitie	Nee	Nee	Onbekend
scheepsbouw- en scheepsreparatiebedrijf	1830	1830	Ja	Per definitie	Nee	Nee	Onbekend
schildersbedrijf	1898	1930	Ja	Per definitie	Nee	Nee	Onbekend
schoonmaakbedrijf	9999	9999	Ja	Per definitie	Nee	Nee	Onbekend
sierradenmakerij	1898	1935	Nee	Per definitie	Nee	Nee	Onbekend
smederij	9999	9999	Ja	Per definitie	>S	Nee	Onbekend
spoor- en tramwegmaterieelindustrie en -reparatie	1900	1900	Nee	Per definitie	>S	Nee	Onbekend
timmerfabriek	9999	9999	Ja	Per definitie	>S	Nee	Onbekend
timmerwerkplaats	1830	1830	Ja	Per definitie	>S	Nee	Onbekend
transportbedrijf	1930	1935	Ja	Per definitie	Nee	Nee	Onbekend
vlakdrukkerij	1915	1935	Nee	Per definitie	>S	Nee	Onbekend
wasblekerij (kleding)	1830	1830	Nee	Per definitie	>S	Nee	Onbekend
white spirit-/terpentinatank (ondergronds)	1959	9999	Nee	Per definitie	>S	Nee	Onbekend

Geconstateerde verontreinigingen

Matrix	Overschr.	m ²	m ³	Van	Tot	Opmerking
Grondwater	I	500	1000			Pf06
Grondwater	I	6000000	27000000			

Beschikbare documenten

Geen gegevens beschikbaar

Besluiten

Datum	Besluit	Kenmerk	Status
20-01-2010	Instemmen met SP		Definitief
08-01-2016	Instemmen met SP		Definitief

Sanering

Geen gegevens beschikbaar

Saneringscontouren

Geen gegevens beschikbaar

Zorgmaatregelen

Geen gegevens beschikbaar

Locatie: Vleuterweide 1.2 en 1.3

Locatie

Adres	VLEUTERWEIDE Vleuten
Locatiecode	AA034403684
Locatiennaam	Vleuterweide 1.2 en 1.3
Plaats	Utrecht
Locatiecode bevoegd gezag WBB	UH034403692

Status

Vervolg WBB	voldoende onderzocht	Beoordeling	Niet ernstig
Status rapporten	Verkennd onderzoek NEN 5740	Beschikking	
Status besluiten		Status asbest	
Is van voor 1987	Ja		

Uitgevoerde onderzoeken

Datum	Type	Naam	Auteur	Referentie	Archief	Conclusie overheid
30-03-2005	Verkennd onderzoek NEN 5740	Verkennd onderzoek NEN 5740	Grontmij		V21F	Uitkeuring deelplan 1.2 scholencluster, 1.2zuid en 1.3 in Vleuterweide

Beschikbare documenten per onderzoek

Geen gegevens beschikbaar

Verontreinigende activiteiten

Geen gegevens beschikbaar

Geconstateerde verontreinigingen

Geen gegevens beschikbaar

Beschikbare documenten

Geen gegevens beschikbaar

Besluiten

Geen gegevens beschikbaar

Sanering

Geen gegevens beschikbaar

Saneringscontouren

Geen gegevens beschikbaar

Zorgmaatregelen

Geen gegevens beschikbaar

De bodeminformatie die u in deze rapportage aantreft is met zorg in het bodeminformatiesysteem ingevoerd. Toch kan het voorkomen dat informatie is verouderd, onvolledig is of onjuistheden bevat. De gemeente Utrecht is niet aansprakelijk voor enigerlei schade die het directe of indirecte gevolg is van of in verband staat met het gebruik van deze informatie. Het ontbreken van gegevens in het BIS of deze rapportage wil niet zeggen dat er geen bodemverontreiniging op een perceel of in een gebied aanwezig is. Indien u fouten of onvolkomenheden in de rapportage aantreft kunt u ons helpen door deze te mailen naar BodemInfo@utrecht.nl.

Toelichting

Locatie

Algemene gegevens waaronder de locatie in het BIS bekend is. Daarnaast wordt aangegeven of de locatie betrekking heeft op een verontreiniging die na 1 januari 1987 is ontstaan (een zorgplicht geval dat onmiddellijk ongedaan gemaakt moet worden/zijn).

Status

In de wet bodembescherming wordt onderscheid gemaakt tussen ernstige en niet ernstige verontreinigingen. Op basis daarvan wordt bepaald of een locatie door het bevoegd gezag wordt opgepakt. Voordat het bevoegd gezag hierover in een beschikking een uitspraak doet wordt de beoordeling op basis van historisch- en/of verkennend onderzoek vastgelegd (beoordeling). Indien er een uitspraak is van het bevoegd gezag dan wordt dat vermeld bij het veld 'Beschikking'.

Sanering

In een saneringsplan wordt aangegeven hoe de sanering wordt uitgevoerd. Dit kan in fasen gebeuren of in delen van de verontreiniging. Indien het bevoegd gezag een termijn heeft afgegeven voor het starten van de sanering dan wordt dat hier vermeld. Door het beoordelen van een evaluatierapport van de sanering wordt tevens de einddatum van de sanering bepaald.

Uitgevoerde onderzoeken

Een lijst van rapporten die betrekking hebben op de locatie. Deze rapporten worden in het geval van ernstige verontreiniging beoordeeld door het bevoegd gezag Wbb (Gemeente Utrecht).

(mogelijk) Verontreinigende activiteiten

Dit is een overzicht van potentieel verontreinigende (bedrijfs)activiteiten die op de locatie (mogelijk) zijn uitgevoerd, worden vermoed en/of zijn onderzocht. De potentiële verontreinigingen vormen het zgn. HistorischBodemBestand (HBB). Met 'vervallen' wordt aangegeven of een activiteit werkelijk op de locatie heeft plaatsgevonden. Met 'Benoemd' wordt aangegeven of deze activiteit ook in de bodemonderzoeken zijn benoemd. Vervolgens wordt aangegeven of er een verontreiniging veroorzaakt door deze activiteit aanwezig is.

Geconstateerde Verontreinigingen

Indien verontreinigingen in de grond of het grondwater zijn aangetroffen wordt in deze tabel aangegeven in welke mate overschrijding van de normen heeft plaatsgevonden. Tevens wordt vermeld welke omvang de verontreiniging heeft en op welke diepte deze zit.

Besluiten

Op basis van de aangeleverde rapporten doet het bevoegd gezag uitspraak over de mate van verontreiniging (ernst), de spoedeisendheid van saneren (spoed), te nemen maatregelen voor, na en tijdens sanering, saneringsplannen en de uitvoering van de sanering (evaluatie). In dit overzicht worden de door de Gemeente Utrecht genomen besluiten vermeld.

Saneringscontouren

Indien sprake is van sanering in delen of fasen dan worden meerdere contouren vermeld. Per fase of deel wordt aangegeven welke saneringsvariant voor de boven- of ondergrond uiteindelijk is uitgevoerd.

Zorgmaatregelen

Indien na sanering nog verontreiniging is achtergebleven zullen maatregelen worden genomen om blootstelling aan of verspreiding van de restverontreiniging te voorkomen. Deze maatregelen worden in het BIS geregistreerd. Het bevoegd gezag houdt toezicht op het in stand houden van deze maatregelen.