



## Rapport Bodemloket

### LE054600400 Vivaldistraat 26

Datum: 4-5-2022






#### Legenda


Locatie



Voortgang onderzoek

-  Gegevens aanwezig, status onbekend
-  Saneringsactiviteit
-  Voldoende onderzocht/gesaneerd
-  Onderzoek uitvoeren
-  Historie bekend

Mijnsteengebieden

-  Mijnsteengebieden Limburg  
Besluit Bodemkwaliteit

# Rapport LE054600400 Vivaldistraat 26

## Inhoud

- 1 Algemeen
  - 1.1 Administratieve gegevens
  - 1.2 Statusinformatie
  - 1.3 Verontreinigende (onderzochte) activiteiten
  - 1.4 Onderzoeksrapporten
  - 1.5 Besluiten
  - 1.6 Saneringsinformatie
  - 1.7 Contactgegevens
- 2 Disclaimer

## 1 Algemeen

Dit rapport is opgesteld met de gegevens uit <http://www.bodemloket.nl>.

### 1.1 Administratieve gegevens

Locatienaam: Vivaldistraat 26  
 Identificatiecode volgens bevoegd gezag: LE054600400  
 Locatiecode gemeentelijk BIS: AA054604075  
 Adres: Vivaldistraat 26 2324HV LEIDEN  
 Gegevensbeheerder: Omgevingsdienst West-Holland  
 Als de gegevensbeheerder de provincie is, kan er bij de gemeente en/of de omgevingsdienst waar de locatie onder valt meer informatie beschikbaar zijn.

### 1.2 Statusinformatie

Vervolg: Uitvoeren historisch onderzoek.  
 Omschrijving: Op de onderzoekslocatie moet een historisch onderzoek worden uitgevoerd. Uit dit onderzoek moet blijken of op de onderzoekslocatie activiteiten aanwezig zijn (geweest) die de bodem mogelijk hebben verontreinigd.

### 1.3 Verontreinigende (onderzochte) activiteiten

Omschrijving	Start	Eind
brandstoffendetailhandel (vaste en vloeibare) (526333)	1967	1971
brandstoffendetailhandel (vloeibaar) (526335)	1967	1971
transportbedrijf (6024)	1967	1971

### 1.4 Onderzoeksrapporten

Type	Auteur	Nummer	Datum
Pre-HO	MDWH (intern)	Onbekend	2011-12-06

## 1.5 Besluiten

Type	Kenmerk	Datum
------	---------	-------

## 1.6 Saneringsinformatie

Bovengronds	Ondergronds	Start	Eind
-------------	-------------	-------	------

## 1.7 Contact

Gedetailleerde informatie over deze locatie kunt u opvragen bij

**Omgevingsdienst West-Holland**

Bodem Informatie Punt (BIP)

Telefoonnummer: 071-4083100

E-mail: [BIP@odwh.nl](mailto:BIP@odwh.nl)

[Bodeminformatiemodule ODWH](#)

## 2 Disclaimer

De bodeminformatie omvat alleen informatie die bij de provincie en gemeenten bekend is. Wanneer er geen gegevens op de kaart staan kunnen we niet met zekerheid zeggen dat de ondergrond schoon is. Andersom wijzen historische bedrijfsactiviteiten op de kaart niet zonder meer op bodemverontreiniging. Om daar duidelijkheid in te krijgen moet de bodem verder onderzocht worden.

De inhoud van deze bodeminformatiekaart is met de grootste zorg samengesteld. Toch kan het voorkomen dat de informatie verouderd is of onjuistheden bevat. Wij vragen daarvoor uw begrip. Neem voor de meest actuele situatie van een locatie contact op met de gegevensbeheerder van de locatie. De contactgegevens van de gegevensbeheerder staat hierboven.

Uw reactie stellen we op prijs. Het geeft ons gelegenheid de fouten en gebreken te herstellen.

Rijkswaterstaat beheert de website Bodemloket. Vragen over de werking van de website kunt u stellen via onze helpdesk: <http://www.bodemplus.nl/helpdesk>.