

**Plannaam:** **partiële herziening regeling parkeren in bestemmingplannen Dordrecht**

Datum afdruk : 2023-01-20

Naam overheid: gemeente Dordrecht

IMRO-versie: IMRO2012

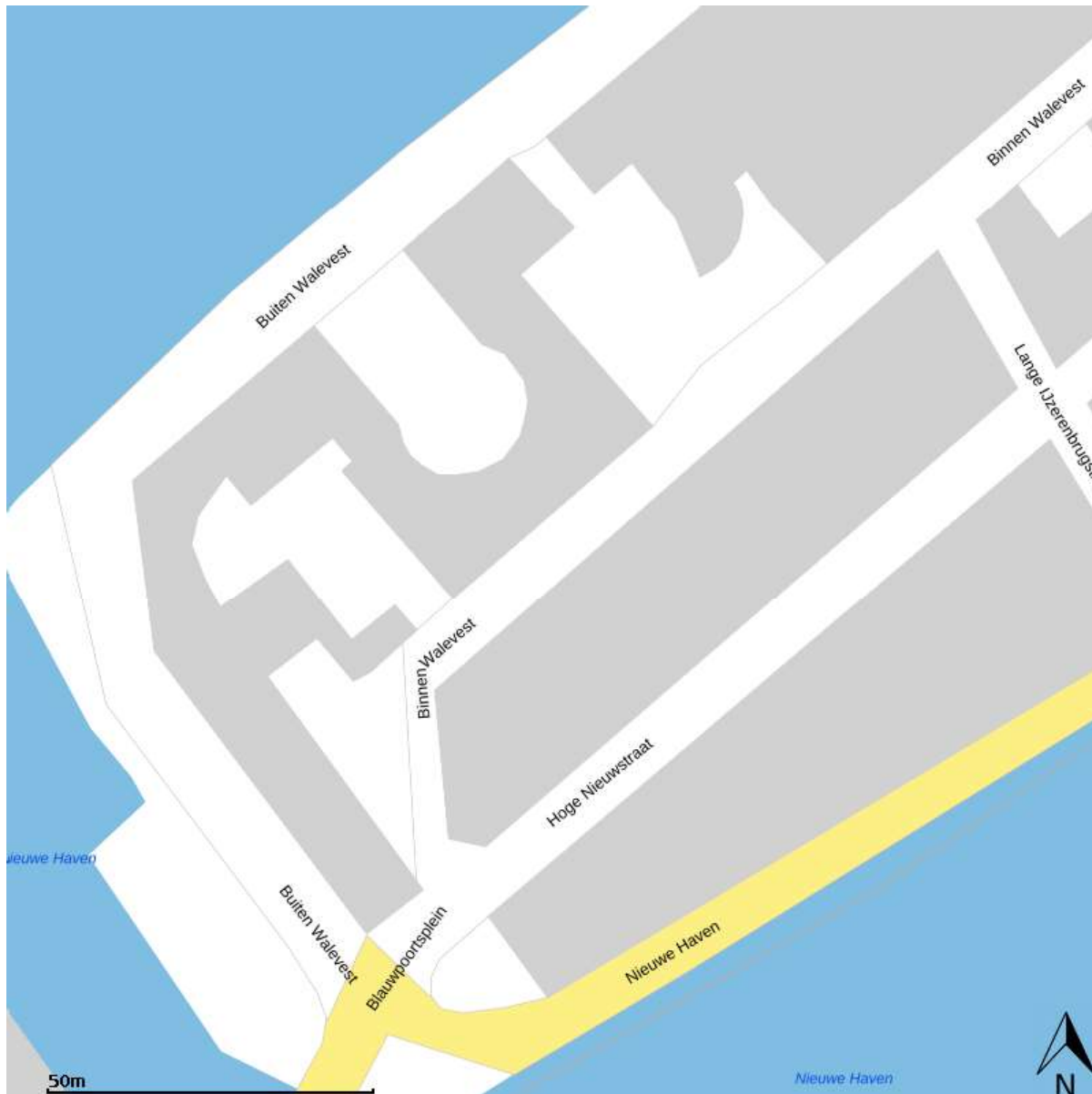
Type plan: bestemmingsplan

Plan datum: 2018-05-09

Planidn: NL.IMRO.0505.BP205Herzparkeren-3001

Planstatus: vastgesteld

Dossierstatus: geheel onherroepelijk in werking



Disclaimer: Er kunnen op geen enkele wijze rechten worden ontleend aan, noch aanspraak gemaakt worden op de inhoud van deze afdruk. Hoewel bij de samenstelling van de inhoud van deze afdruk de grootst mogelijke zorgvuldigheid wordt betracht, bestaat de mogelijkheid dat bepaalde informatie (na verloop van tijd) verouderd is of niet (meer) correct is. Het Kadaster is niet aansprakelijk voor de eventuele schade die zou kunnen voortvloeien uit het gebruik van gegevens van de afdruk.



## Legenda

 plangebied


### Enkelbestemmingen

-  agrarisch
-  agrarisch met waarden
-  bedrijf
-  bedrijventerrein
-  bos
-  centrum
-  cultuur en ontspanning
-  detailhandel
-  dienstverlening
-  gemengd
-  groen
-  horeca
-  kantoor
-  maatschappelijk
-  natuur
-  overig
-  recreatie
-  sport
-  tuin
-  verkeer
-  water
-  wonen
-  woongebied

### Dubbelbestemmingen

-  waterstaat
-  leiding
-  waarde

### Bouwvlakken

 bouwvlak

### Gebiedsaanduidingen

-  geluidzone
-  luchtvaartverkeerzone
-  vrijwaringszone
-  milieuzone
-  veiligheidszone
-  wetgevingzone
-  reconstructiewetzone
-  overige zone

### Aanduidingen

-  bouwaanduiding
-  functieaanduiding
-  lettertekenaanduiding
-  maatvoering


### Figuren

-  as van de weg
-  dwarsprofiel
-  gevellijn
-  hartlijn leiding
-  relatie
-  figuur IMRO2006


### Gebiedsgerichte besluiten

-  besluitgebied
-  besluitvlak
-  besluitsubvlak


### Structuurvisies

 plangebied

### Gescande kaarten

 plangebied

### Overige besluiten

 plangebied