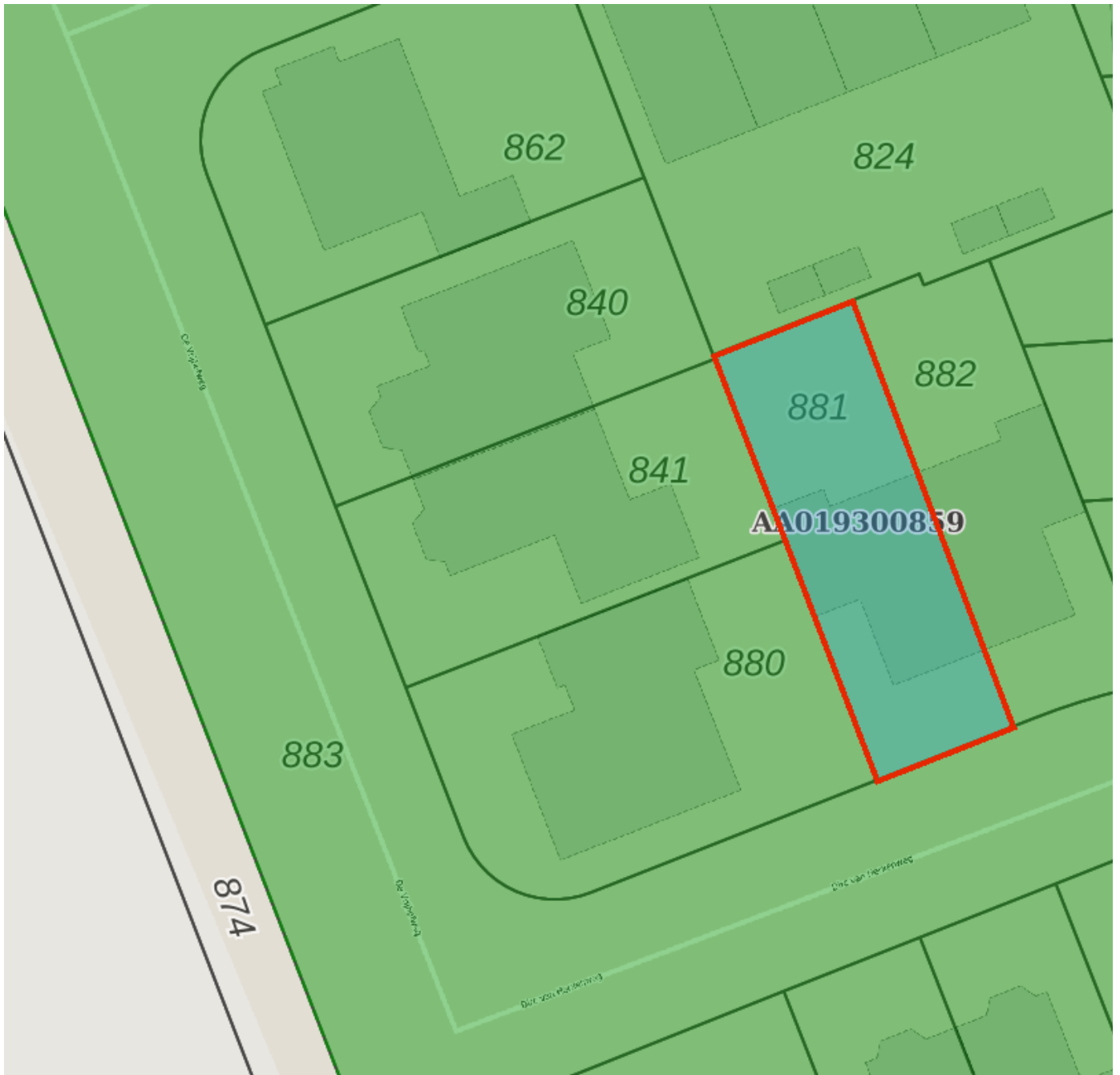


# Dirc van Herxeweg 6 te Zwolle


## Omgevingsrapportage





## Bodem

 Locaties

## Ondergrond

 Kadastraal perceel

 topografie

 Selectie

# Inhoudsopgave

**Voorblad**  
**Inhoudsopgave**  
**Inleiding**  
**De Tasseweg/De Vrijhofweg/Dirc van Herxenweg**  
**Kaarten**  
**Disclaimer**  
**Toelichting**

# Inleiding

Indien er stoffen in de bodem voorkomen die van nature niet in de bodem zitten is sprake van bodemverontreiniging.

De provincie Overijssel en vijf grote gemeenten in Overijssel (Almelo, Deventer, Enschede, Hengelo en Zwolle) zijn in het kader van de Wet bodembescherming (Wbb) aangewezen als de instanties die toezien op het saneren van verontreinigde bodem en het voorkomen van nieuwe bodemverontreiniging (bevoegd gezag Wet bodembescherming). Zij sturen de bodemsaneringsoperatie aan en voeren zelf bodemsaneringen uit en beoordelen plannen en saneringen die door anderen (bedrijven, particulieren en gemeenten) worden uitgevoerd.

Naast deze bevoegde gezagen voor de Wet bodembescherming zijn alle gemeenten bevoegd voor wat betreft de niet ernstige bodemverontreiniging.

Sinds de oprichting van de Omgevingsdiensten in 2018 zijn (een deel van) de bodemtaken overgedragen van de provincie en gemeenten aan de Omgevingsdienst Twente en de Omgevingsdienst IJsselland.

In Overijssel werken de provincie, omgevingsdiensten en een groot aantal gemeenten met hetzelfde Bodeminformatiesysteem (BIS); een overzicht hiervan is opgenomen in bijgevoegde tabel. In deze rapportage treft u gegevens aan die afkomstig zijn uit dat BIS. Hiermee krijgt u een indruk van de aan- of afwezigheid van gegevens over mogelijke bodemverontreiniging in het geselecteerde gebied. Indien uit de tabel blijkt dat de gemeentelijke gegevens niet of gedeeltelijk worden meegenomen in het BIS, dan verzoeken wij u contact op te nemen met de betreffende gemeente voor het verkrijgen van de relevante bodemdata.

Indien er bij de in deze rapportage vermelde locaties ook documenten met links zijn vermeld kunnen deze documenten vanuit deze rapportage gedownload worden. Deze documenten zijn zo zorgvuldig mogelijk geautomatiseerd geanonimiseerd. Desondanks kan het voorkomen dat deze documenten toch nog persoonsgegevens bevatten. Op verzoek zullen wij deze gegevens alsnog uit het document verwijderen.

Als u vragen heeft over de in dit rapport vermelde gegevens, of melding wilt maken van niet goed geanonimiseerde documenten of andere fouten of onvolkomenheden in de rapportage dan kunt u contact opnemen met de betreffende Omgevingsdienst of gemeente. De contactgegevens staan in onderstaande tabel.

Gemeente	Gegevens opgenomen in het gezamenlijke BIS en in deze rapportage	Aanvullende informatie op te vragen via
Almelo	ja	<a href="mailto:bodemdata@almelo.nl">bodemdata@almelo.nl</a>
Borne	ja	<a href="mailto:info@borne.nl">info@borne.nl</a>
Dalfsen	ja	<a href="mailto:bodem@odijsselland.nl">bodem@odijsselland.nl</a>
Deventer	ja	<a href="mailto:bodem@odijsselland.nl">bodem@odijsselland.nl</a>
Dinkelland	ja	<a href="mailto:info@dinkelland.nl">info@dinkelland.nl</a>
Enschede	nee	<a href="http://www.enschede.nl/ondergrond">http://www.enschede.nl/ondergrond</a>
Haaksbergen	deels	<a href="mailto:gemeente@haaksbergen.nl">gemeente@haaksbergen.nl</a>
Hardenberg	ja	<a href="mailto:bodem@odijsselland.nl">bodem@odijsselland.nl</a>
Hellendoorn	ja	<a href="mailto:gemeente@hellendoorn.nl">gemeente@hellendoorn.nl</a>
Hengelo	ja	<a href="mailto:gemeente@hengelo.nl">gemeente@hengelo.nl</a>
Hof van Twente	ja	<a href="mailto:info@hofvantwente.nl">info@hofvantwente.nl</a>
Kampen	ja	<a href="mailto:bodem@odijsselland.nl">bodem@odijsselland.nl</a>

Losser	deels	<a href="mailto:gemeente@losser.nl">gemeente@losser.nl</a>
Oldenzaal	ja	<a href="mailto:info@oldenzaal.nl">info@oldenzaal.nl</a>
Olst-Wijhe	ja	<a href="mailto:bodem@odijsselland.nl">bodem@odijsselland.nl</a>
Ommen	ja	<a href="mailto:bodem@odijsselland.nl">bodem@odijsselland.nl</a>
Raalte	ja	<a href="mailto:bodem@odijsselland.nl">bodem@odijsselland.nl</a>
Rijssen-Holten	ja	<a href="mailto:gemeente@rijssen-holten.nl">gemeente@rijssen-holten.nl</a>
Staphorst	ja	<a href="mailto:bodem@odijsselland.nl">bodem@odijsselland.nl</a>
Steenwijkerland	ja	<a href="mailto:bodem@odijsselland.nl">bodem@odijsselland.nl</a>
Tubbergen	ja	<a href="mailto:gemeente@tubbergen.nl">gemeente@tubbergen.nl</a>
Twenterand	ja	<a href="mailto:info@twenterand.nl">info@twenterand.nl</a>
Wierden	nee	<a href="mailto:bouwenenwonen@wierden.nl">bouwenenwonen@wierden.nl</a>
Zwartewaterland	ja	<a href="mailto:bodem@odijsselland.nl">bodem@odijsselland.nl</a>
Zwolle	ja	<a href="mailto:bodem@odijsselland.nl">bodem@odijsselland.nl</a>
Omgevingsdienst Twente	ja van provincie	<a href="mailto:info@odtwente.nl">info@odtwente.nl</a>
Omgevingsdienst IJsselland	ja van provincie	<a href="mailto:bodem@odijsselland.nl">bodem@odijsselland.nl</a>

## Locatie: De Tasseweg/De Vrijhofweg/Dirc van Herxenweg

### Locatie

<b>Adres</b>	Dorpsstraat ZWOLLE
<b>Locatiecode</b>	AA019300859
<b>Locatiennaam</b>	De Tasseweg/De Vrijhofweg/Dirc van Herxenweg
<b>Plaats</b>	Zwolle
<b>Locatiecode bevoegd gezag WBB</b>	

### Status

<b>Vervolg WBB</b>	voldoende onderzocht	<b>Beoordeling</b>	Niet ernstig
<b>Status rapporten</b>	Nader onderzoek	<b>Beschikking</b>	
<b>Status besluiten</b>		<b>Status asbest</b>	Verdacht op basis van UBI-code/asbestsignaleringskaart /andere informatie, bijvoorbeeld mondeling;
<b>Is van voor 1987</b>			

### Uitgevoerde onderzoeken

Datum	Type	Naam	Auteur	Oprichtnummer	Archief	Conclusie overheid
01-09-1999	Verkennd onderzoek NVN 5740	Dorpsstraat	Mateboer milieutechniek B.V.			
25-11-2004	Verkennd onderzoek NEN 5740	Veldweg/Dorpsstraat Windesheim	Mateboer			
17-05-2005	Verkennd onderzoek NEN 5740	WB Dorpsstraat Windesheim	Mateboer			
05-06-2005	Nader onderzoek	VO Dorpsstraat Windesheim	Mateboer			

### Beschikbare documenten per onderzoek

Geen gegevens beschikbaar

### Verontreinigende activiteiten

Geen gegevens beschikbaar

### Geconstateerde verontreinigingen

Geen gegevens beschikbaar

### Beschikbare documenten

Geen gegevens beschikbaar

### Besluiten

Geen gegevens beschikbaar

## Sanering

Geen gegevens beschikbaar

## Saneringscontouren

Geen gegevens beschikbaar

## Zorgmaatregelen

Geen gegevens beschikbaar

[Show the Debugger Trace Report](#)





## Disclaimer

De bodeminformatie die je in deze rapportage aantreft is met zorg door gemeenten, provincie en omgevingsdiensten in het bodeminformatiesysteem ingevoerd. Toch kan het voorkomen dat informatie is verouderd, onvolledig is of onjuistheden bevat. De gemeenten, provincie en omgevingsdiensten zijn niet aansprakelijk voor enigerlei schade die het directe of indirecte gevolg is van of in verband staat met het gebruik van deze informatie. Het ontbreken van gegevens in het BIS of deze rapportage wil niet zeggen dat er geen bodemverontreiniging op een perceel of in een gebied aanwezig is.

## Toelichting

### Samenstelling van bodeminformatie in het bodeminformatiesysteem (BIS)

Verontreinigende activiteiten (HBB) Dat verontreinigende stoffen toch in de bodem terecht komen is vaak het gevolg van bedrijfsactiviteiten. Maar er kan ook sprake zijn van bodemverontreiniging door bijvoorbeeld het ophogen van terreinen voor het bouwrijp maken, het lekken van een brandstoftank of een ongeval. Op basis van (archief)onderzoek zijn potentiële verontreinigingen op basis van (voormalige)bedrijfsactiviteiten (UBI's) en de bekende bodemverontreinigingen in beeld gebracht, het zgn. landsdekkend beeld (LDB, 2004). De potentiële verontreinigingen vormen het zgn. HistorischBodemBestand (HBB). Deze gegevens vormen de basis voor de werkvoorraad van de provincie. Afhankelijk van de score van de UBI behoort een locatie tot de werkvoorraad (potentiële)bodemverontreiniging die voor 2030 gesaneerd danwel beheerst moet zijn of de spoedeisende werkvoorraad die voor 2015 gesaneerd danwel beheerst moet zijn. Ook voor het bewaken van de voortgang van de bodemsaneringsoperatie van de locaties waar de provincie bevoegd gezag is en de eigen werkprocessen maakt de provincie gebruik van het BIS.

#### **Het Wbb-traject / vervolg Wbb**

(potentiële)bodemverontreinigingslocaties doorlopen een zgn. Wbb-traject van onderzoek en sanering totdat de locatie niet meer tot de werkvoorraad van de provincie behoort. De locatie is dan voldoende onderzocht of gesaneerd. Indien op de locatie na sanering nog een restverontreiniging achterblijft (bijv. indien een verontreiniging wordt afgedekt met een verharding of leeflaag) dan is sprake van nazorg. Nazorgmaatregelen worden vastgelegd en gecontroleerd. In dit rapport wordt per locatie aangegeven in welke fase van het Wbb-traject een locatie zich bevindt (Vervolg Wbb-traject):

*Wbb traject starten (Wbb-vervolg=Uitvoeren historisch onderzoek)*

De locatie behoort op basis van vooronderzoek of vanuit het HBB tot de werkvoorraad van de provincie maar er is nog geen (historisch)onderzoek uitgevoerd. Op enig moment zal onderzoek plaats moeten vinden.

*Bodemonderzoek uitvoeren (Wbb-vervolg=Uitvoeren (aanvullend) OO, NO)*

Vooronderzoek of historisch onderzoek geeft aanleiding om bodemonderzoek te doen. Daarbij kan sprake zijn van verkennend of nader onderzoek.

*Saneringsonderzoek uitvoeren (Wbb-vervolg=Uitvoeren (aanvullend) SO)*

Op basis van nader onderzoek is bepaald dat gesaneerd moet worden. Het saneringsonderzoek is gericht op de inventarisatie van de mogelijke wijzen van sanering en zal uitmondend in een keuze van de wijze van sanering Verontreinigende activiteiten (HBB) Dat verontreinigende stoffen toch in de bodem terecht komen is vaak het gevolg van bedrijfsactiviteiten. Maar er kan ook sprake zijn van bodemverontreiniging door bijvoorbeeld het ophogen van terreinen voor het bouwrijp maken, het lekken van een brandstoftank of een ongeval. Op basis van (archief)onderzoek zijn potentiële verontreinigingen op basis van (voormalige)bedrijfsactiviteiten (UBI's) en de bekende bodemverontreinigingen in beeld gebracht, het zgn. landsdekkend beeld (LDB, 2004). De potentiële verontreinigingen vormen het zgn. HistorischBodemBestand (HBB). Deze gegevens vormen de basis voor de werkvoorraad van de provincie. Afhankelijk van de score van de UBI behoort een locatie tot de werkvoorraad (potentiële)bodemverontreiniging die voor 2030 gesaneerd danwel beheerst moet zijn of de spoedeisende werkvoorraad die voor 2015 gesaneerd danwel beheerst moet zijn. Ook voor het bewaken van de voortgang van de bodemsaneringsoperatie van de locaties waar de provincie bevoegd gezag is en de eigen werkprocessen maakt de provincie gebruik van het BIS.

*Het Wbb-traject / vervolg Wbb*

(potentiële)bodemverontreinigingslocaties doorlopen een zgn. Wbb-traject van onderzoek en sanering totdat de locatie niet meer tot de werkvoorraad van de provincie behoort. De locatie is dan voldoende onderzocht of gesaneerd. Indien op de locatie na sanering nog een restverontreiniging achter blijft (bijv. indien een verontreiniging wordt afgedekt met een verharding of leeflaag) dan is sprake van nazorg. Nazorgmaatregelen worden vastgelegd en gecontroleerd. In dit rapport wordt per locatie aangegeven in welke fase van het Wbb-traject een locatie zich bevindt (Vervolg Wbb-traject):

*Wbb traject starten (Wbb-vervolg=Uitvoeren historisch onderzoek)*

De locatie behoort op basis van vooronderzoek of vanuit het HBB tot de werkvoorraad van de provincie maar er is nog geen (historisch)onderzoek uitgevoerd. Op enig moment zal onderzoek plaats moeten vinden.

*Bodemonderzoek uitvoeren (Wbb-vervolg=Uitvoeren (aanvullend) OO, NO)*

Vooronderzoek of historisch onderzoek geeft aanleiding om bodemonderzoek te doen. Daarbij kan sprake zijn van verkennend of nader onderzoek.

*Saneringsonderzoek uitvoeren (Wbb-vervolg=Uitvoeren (aanvullend) SO)*

Op basis van nader onderzoek is bepaald dat gesaneerd moet worden. Het saneringsonderzoek is gericht op de inventarisatie van de mogelijke wijzen van sanering en zal uitmondend in een keuze van de wijze van sanering

#### *Saneringsplan opstellen (Wbb-vervolg= Opstellen/uitvoeren (aanvullend) SP)*

Als op is vastgesteld dan sanering moet worden uitgevoerd dient een saneringsplan opgesteld te worden. Het saneringsplan wordt door het bevoegd gezag beschikt. In de beschikking op het saneringsplan kan het bevoegd gezag nadere eisen stellen aan de sanering. De saneerder voert de sanering uit overeenkomstig het door het bevoegd gezag goedgekeurde saneringsplan en de voorschriften die zij aan de instemming hebben verbonden.

#### *Sanering en/of evaluatie uitvoeren (Wbb-vervolg=start sanering of uitvoeren (aanvullende) evaluatie)*

Als het bevoegd gezag heeft ingestemd met het saneringsplan kan de sanering worden uitgevoerd. Na afronding van de sanering stelt de saneerder een evaluatierapport op. Op basis van het evaluatierapport zal het bevoegd gezag beoordelen of een sanering voldoende is uitgevoerd. Voldoende gesaneerde locatie behoren daarmee niet meer tot de werkvoorraad van de provincie.

#### *Zorgmaatregelen uitvoeren (Wbb-vervolg=uitvoeren tijdelijke beveiliging, actieve nazorg, monitoring en registratie restverontreiniging)*

Na sanering kan sprake zijn van restverontreiniging (bijv. indien sprake is van een afdeklaag als saneringsmaatregel). Deze maatregelen kunnen bestaan uit beperkingen in het gebruik van de locatie of het voorkomen blootstelling aan of

#### *verspreiding van de restverontreiniging. Gesaneerd (Wbb-vervolg=voldoende gesaneerd)*

Indien een sanering is uitgevoerd wordt door het bevoegd gezag het evaluatierapport beoordeeld. Indien met een beschikking wordt ingestemd met de uitgevoerde sanering (aan de saneringsdoelstelling is voldaan) behoort de locatie niet meer tot de werkvoorraad van de provincie. Wel kan nog sprake zijn van nazorg zoals bijvoorbeeld het in stand houden van een afdeklaag of het verplicht melden van gewijzigd gebruik.

#### *Geen werkvoorraad (meer) (Wbb-vervolg=voldoende onderzocht of leeg)*

De locatie behoort op basis van de UBI score niet tot de werkvoorraad of is voldoende onderzocht of er is geen aanleiding tot onderzoek maar wel bodeminformatie beschikbaar.

#### *Toelichting op de gerapporteerde informatie*

##### *Locatie*

Algemene gegevens waaronder de locatie in het BIS bekend is. Daarnaast wordt aangegeven of de locatie betrekking heeft op een verontreiniging die na 1 januari 1987 is ontstaan (een zorgplicht geval dat onmiddellijk ongedaan gemaakt moet worden/zijn).

##### *Status*

In de wet bodembescherming wordt onderscheid gemaakt tussen ernstige en niet ernstige verontreinigingen. Op basis daarvan wordt bepaald of een locatie door het bevoegd gezag wordt opgepakt. Voordat het bevoegd gezag hierover in een beschikking een uitspraak doet wordt de beoordeling op basis van historisch- en/of verkennend onderzoek vastgelegd (beoordeling). Indien er een uitspraak is van het bevoegd gezag dan wordt dat vermeld bij het veld 'Beschikking'.

##### *Sanering*

In een saneringsplan wordt aangegeven hoe de sanering wordt uitgevoerd. Dit kan in fasen gebeuren of in delen van de verontreiniging. Indien het bevoegd gezag een termijn heeft afgegeven voor het starten van de sanering dan wordt dat hier vermeld. Door het beoordelen van een evaluatierapport van de sanering wordt tevens de einddatum van de sanering bepaald.

##### *Uitgevoerde onderzoeken*

Een lijst van rapporten die betrekking hebben op de locatie. Deze rapporten worden in het geval van ernstige verontreiniging beoordeeld door het bevoegd gezag Wbb (provincie). Door uitwisseling van gegevens met gemeenten worden ook rapporten vermeld die in het bezit zijn van de betreffende gemeente maar die niet bij de provincie aanwezig zijn.

##### *(mogelijk) Verontreinigende activiteiten*

Dit is een overzicht van potentieel verontreinigende (bedrijfs)activiteiten die op de locatie (mogelijk) zijn uitgevoerd, worden vermoed (HBB) en/of zijn onderzocht. Met 'vervallen' wordt aangegeven of een activiteit werkelijk op de locatie heeft plaatsgevonden. Met 'Benoemd' wordt aangegeven of deze activiteit ook in de bodemonderzoeken zijn benoemd. Vervolgens wordt aangegeven of er een verontreiniging veroorzaakt door deze activiteit aanwezig is.

##### *Geconstateerde Verontreinigingen*

Indien verontreinigingen in de grond of het grondwater zijn aangetroffen wordt in deze tabel aangegeven in welke mate overschrijding van de normen heeft plaatsgevonden. Tevens wordt vermeld welke omvang de verontreiniging heeft en op welke diepte deze zit.

##### *Besluiten*

Op basis van de aangeleverde rapporten doet het bevoegd gezag uitspraak over de mate van verontreiniging (ernst), de spoedeisendheid van saneren (spoed), te nemen maatregelen voor, na en tijdens sanering, saneringsplannen en de uitvoering van de sanering (evaluatie). In dit overzicht worden de door de provincie genomen besluiten vermeld.

#### *Saneringscontouren*

Indien sprake is van sanering in delen of fasen dan worden meerdere contouren vermeld. Per fase of deel wordt aangegeven welke saneringsvariant voor de boven- of ondergrond uiteindelijk is uitgevoerd.

#### *Zorgmaatregelen*

Indien na sanering nog verontreiniging is achtergebleven zullen maatregelen worden genomen om blootstelling aan of verspreiding van de restverontreiniging te voorkomen. Deze maatregelen worden in het BIS geregistreerd. Het bevoegd gezag houdt toezicht op het in stand houden van deze maatregelen.

[Show the Debugger Trace Report](#)