



Rapport Bodemloket

GN038300213 Koningsweg 26 t/m 30

Datum: 28-4-2023






Legenda


Locatie



Voortgang onderzoek

-  Gegevens aanwezig, status onbekend
-  Saneringsactiviteit
-  Voldoende onderzocht/gesaneerd
-  Onderzoek uitvoeren
-  Historie bekend

Mijnsteengebieden

-  Mijnsteengebieden Limburg
Besluit Bodemkwaliteit

RapportGN038300213 Koningsweg 26 t/m 30

Inhoud

- 1 Algemeen
 - 1.1 Administratieve gegevens
 - 1.2 Statusinformatie
 - 1.3 Verontreinigende (onderzochte) activiteiten
 - 1.4 Onderzoeksrapporten
 - 1.5 Besluiten
 - 1.6 Saneringsinformatie
 - 1.7 Contactgegevens

2 Disclaimer

1 Algemeen

Dit rapport is opgesteld met de gegevens uit <http://www.bodemloket.nl>.

1.1 Administratieve gegevens

Locatienaam:	Koningsweg 26 t/m 30
Identificatiecode volgens bevoegd gezag:	GN038300213
Locatiecode gemeentelijk BIS:	GN038300213
Adres:	Koningsweg 26 1921AT Akersloot
Gegevensbeheerder:	Omgevingsdienst Noord-Holland Noord

Als de gegevensbeheerder de provincie is, kan er bij de gemeente en/of de omgevingsdienst waar de locatie onder valt meer informatie beschikbaar zijn.

1.2 Statusinformatie

Vervolg: voldoende onderzocht.

Omschrijving: De resultaten van het uitgevoerde (historische) bodemonderzoek geven aan dat de (voormalige) activiteiten en/of de onderzoekslocatie voldoende zijn onderzocht in het kader van de Wet bodembescherming.

1.3 Verontreinigende (onderzochte) activiteiten

Omschrijving	Start	Eind
opslag van alifatische koolwaterstoffen (631205)	onbekend	onbekend
hbo-tank (ondergronds) (631242)	onbekend	1997
afgewerkte olietank (ondergronds) (631247)	onbekend	onbekend
autowasserij (502053)	1991	1998
autoreparatiebedrijf (501044)	1964	onbekend

1.4 Onderzoeksrapporten

Type	Auteur	Nummer	Datum
Verkennd onderzoek NEN 5740	Bohm Milieutechniek B.V.	3843-A!	2002-09-02
Verkennd onderzoek NEN 5740	Grondslag	6265-I	2001-12-14
Indicatief onderzoek	Grondslag	6265	2001-09-19
Verkennd onderzoek NEN 5740	Bohm Milieutechniek B.V.	000264/BO102	1998-08-21
Verkennd onderzoek NVN 5740	Hogeschool Alkmaar	MOB 95103	1995-10-13

1.5 Besluiten

Type	Kenmerk	Datum
------	---------	-------

1.6 Saneringsinformatie

Bovengronds	Ondergronds	Start	Eind
-------------	-------------	-------	------

1.7 Contact

Gedetailleerde informatie over deze locatie kunt u opvragen bij

Omgevingsdienst Noord-Holland Noord

Gedetailleerde informatie over deze locatie en downloadbare rapporten kunt u opvragen via het bodemloket van de Omgevingsdienst Noord-Holland Noord:

<https://odnhn.nazca4u.nl/rapportage/>

Voor inhoudelijke vragen kunt u contact opnemen met de Omgevingsdienst via:

info@odnhn.nl

2 Disclaimer

De bodeminformatie omvat alleen informatie die bij de provincie en gemeenten bekend is. Wanneer er geen gegevens op de kaart staan kunnen we niet met zekerheid zeggen dat de ondergrond schoon is. Andersom wijzen historische bedrijfsactiviteiten op de kaart niet zonder meer op bodemverontreiniging. Om daar duidelijkheid in te krijgen moet de bodem verder onderzocht worden.

De inhoud van deze bodeminformatiekaart is met de grootste zorg samengesteld. Toch kan het voorkomen dat de informatie verouderd is of onjuistheden bevat. Wij vragen daarvoor uw begrip. Neem voor de meest actuele situatie van een locatie contact op met de gegevensbeheerder van de locatie. De contactgegevens van de gegevensbeheerder staat hierboven.

Uw reactie stellen we op prijs. Het geeft ons gelegenheid de fouten en gebreken te herstellen.

Rijkswaterstaat beheert de website Bodemloket. Vragen over de werking van de website kunt u stellen via onze helpdesk: <http://www.bodemplus.nl/helpdesk>.