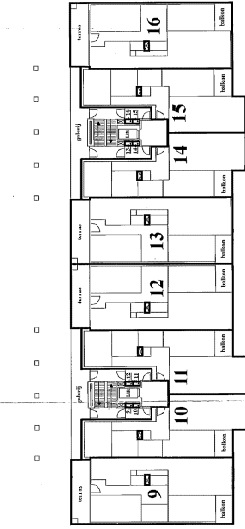
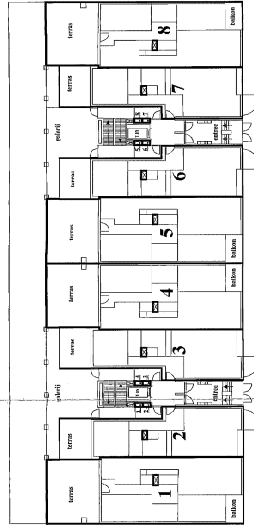


tweede verdieping

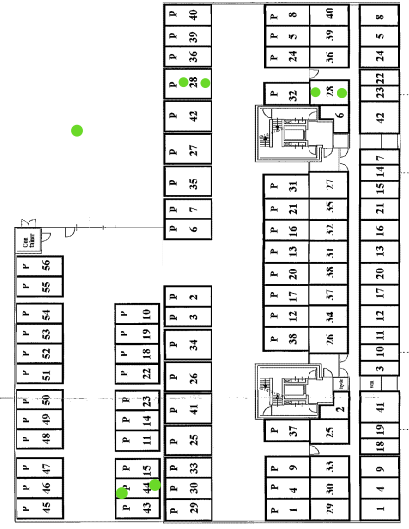
Notaris
 H. J. M. van der
 Vliet
 Notaris
 H. J. M. van der
 Vliet
 Notaris
 H. J. M. van der
 Vliet



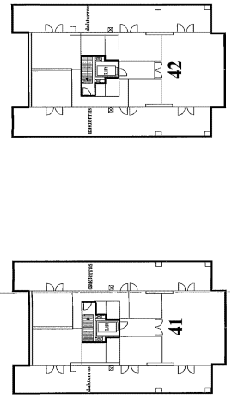
eerste verdieping



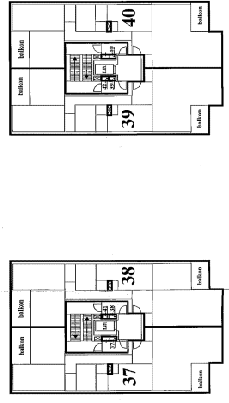
begane grond



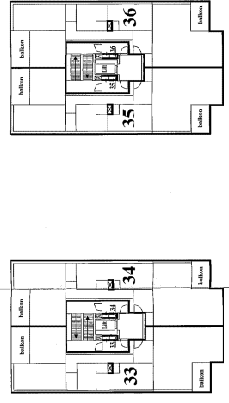
parkeergarage



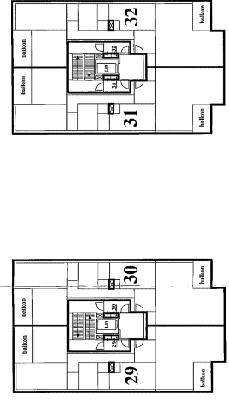
zevende verdieping



zesde verdieping



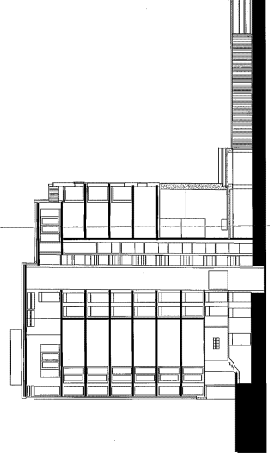
vijfde verdieping



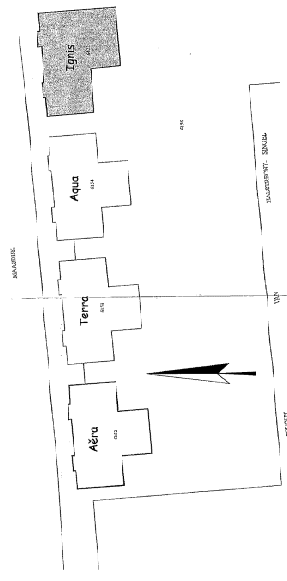
vierde verdieping



derde verdieping



doorsnede



Kadastrale Situatie
 Gemeente 's-Hertogenbosch
 Kadaster
 Nummer 6422
 Schaal 1:1.000

SPLITSINGSTEKENING
 Ignis
 's-Hertogenbosch - Maarspoort

Deze tekening behoort bij de aanvraag van een bouwvergunning voor de bouw van een wooncomplex met 42 appartementen op de locatie van de voormalige fabriek van de firma 's-Hertogenbosch Maarspoort. Het project is gelegen op de hoek van de Maarspoort en de Ag'ru. Het project is omvat in de kadastrale situatie met nummer 6422 in de kadastrale gemeente 's-Hertogenbosch.

's-Hertogenbosch, 21-12-1999
 De Ontwerper,
 H. J. M. van der Vliet

De Architect,
 H. J. M. van der Vliet

De Notaris,
 H. J. M. van der Vliet

H. J. M. van der Vliet
 Notaris

Notaris H. J. M. van der Vliet
 's-Hertogenbosch
 Postbus 1272 5200 BH 's-Hertogenbosch
 Telefoon 0475 520011

Formaat A0
 Schaal 1:200
 In een deel
 van de kadastrale
 situatie met nummer
 6422 in de kadastrale
 gemeente 's-Hertogenbosch